
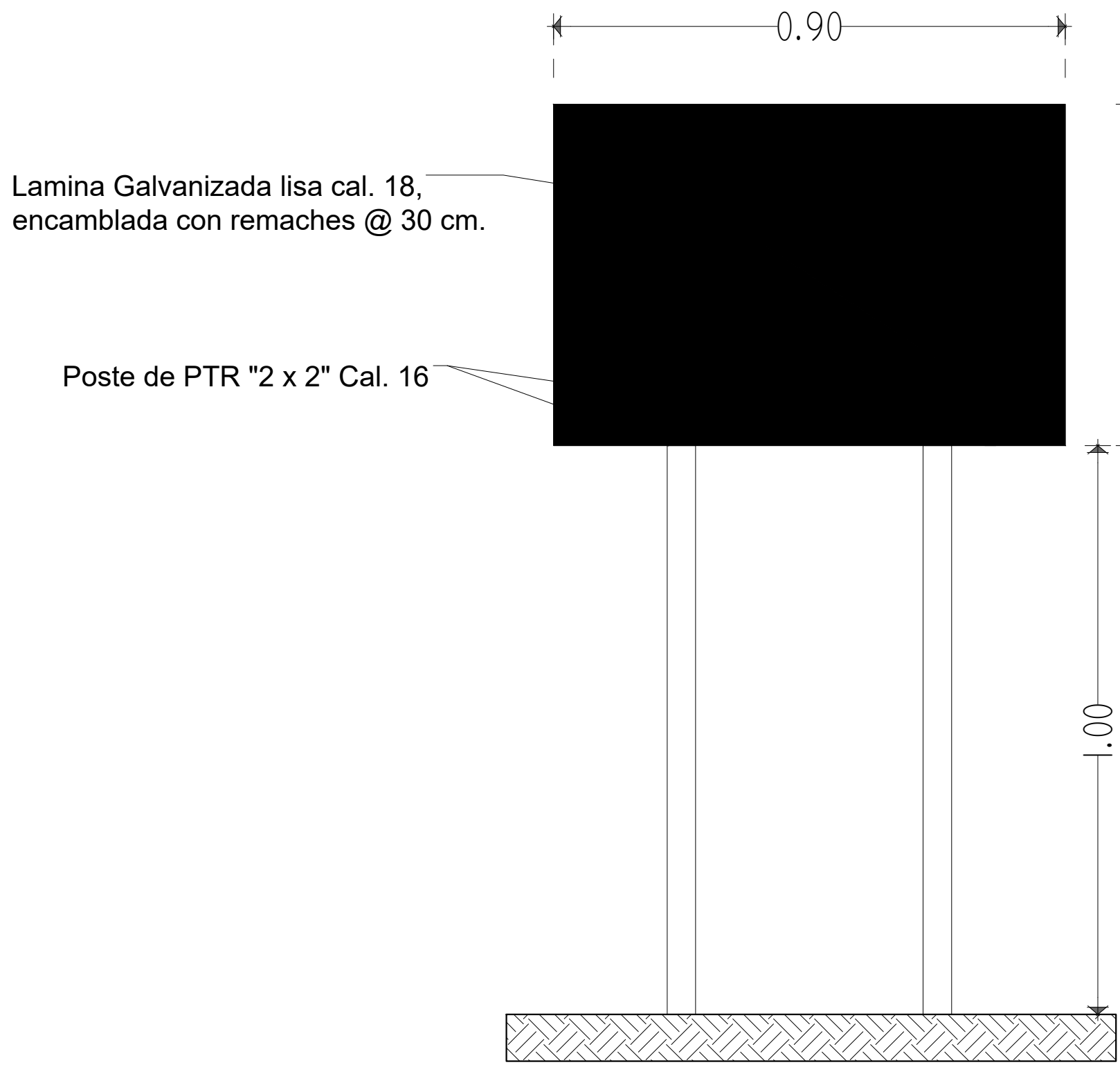


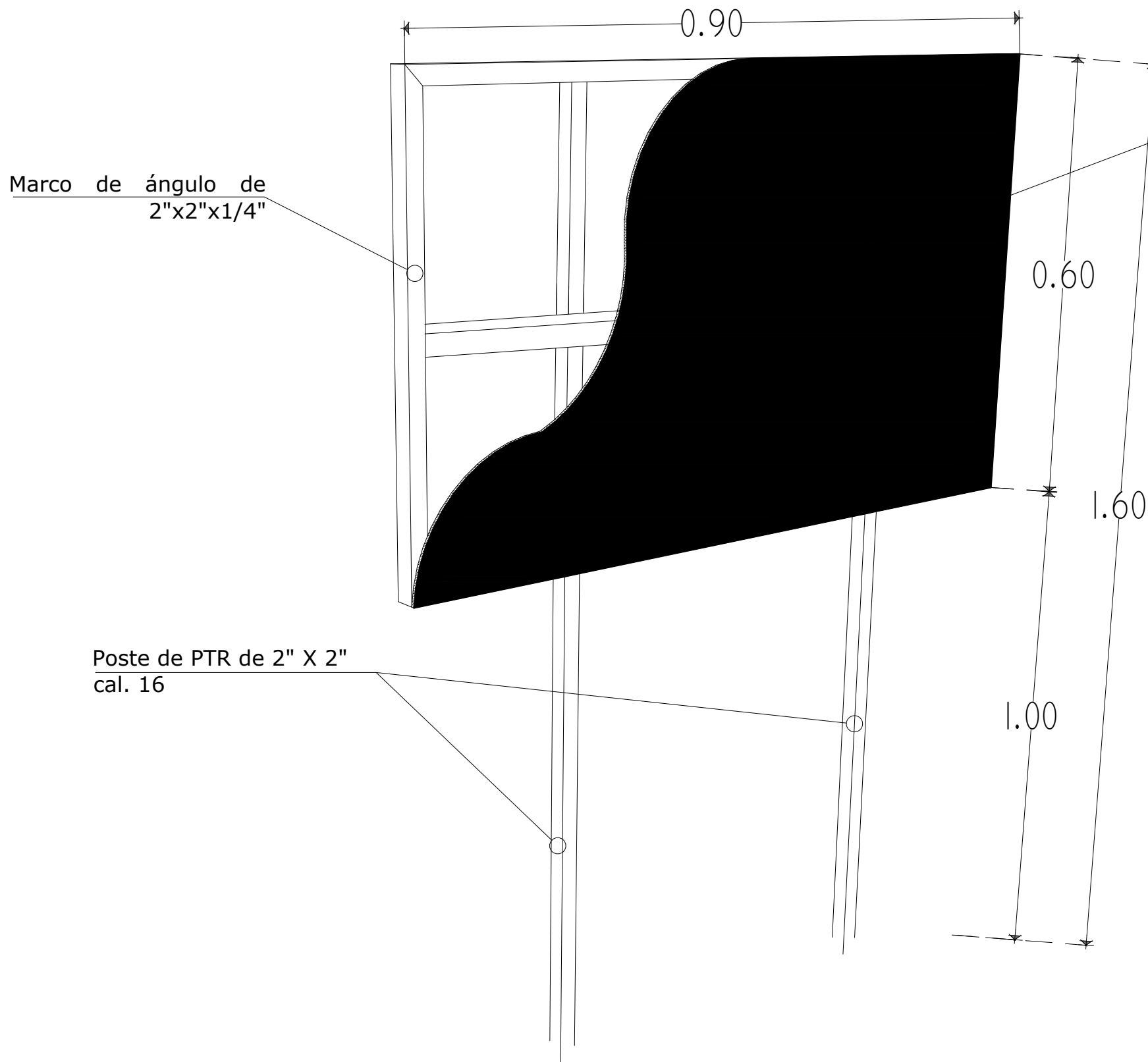
DETALLE ESTRUCTURAL DE MAMPARA Y CIMENTACION.



DETALLE ESTRUCTURAL DE MAMPARA S/ESC



DETALLE ESTRUCTURAL DE MAMPARA ALZADO S/ESC



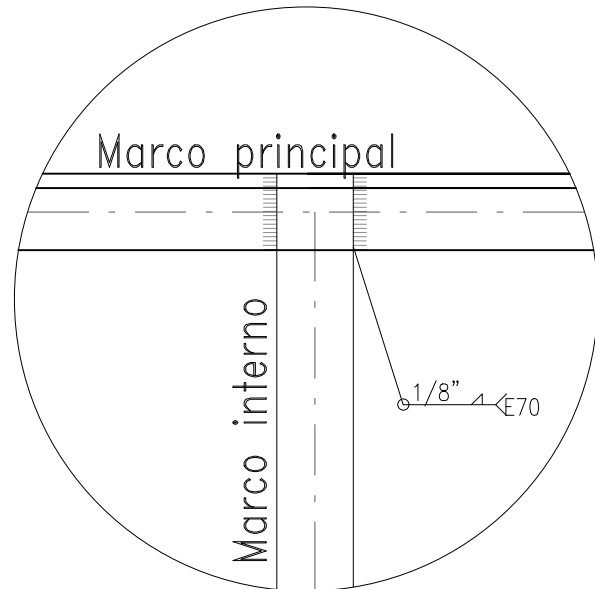
LA IMAGEN SERA DE ACUERDO AL PROGRAMA.

#### Especificaciones y características

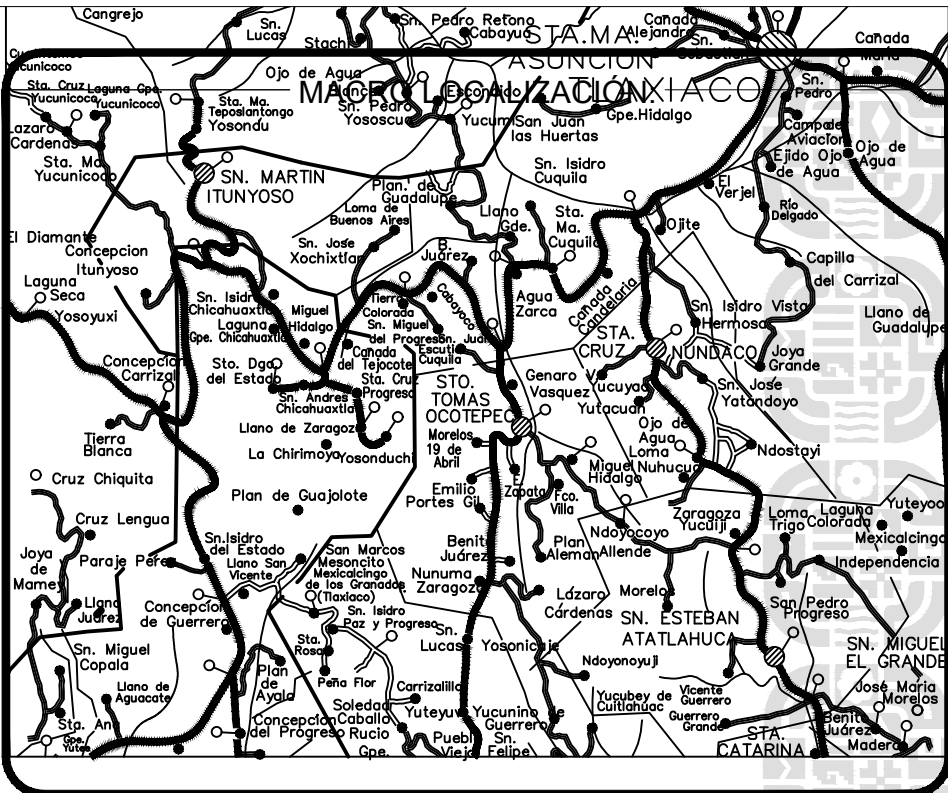
- A. Los logotipos deberán estar dispuestos en la parte superior de las placas de señalización de obras, en el siguiente orden, gobierno federal, fondo de aportación, gobiernos estatal y nombre de la secretaria.;
- B. Abajo de los mismos se mencionara el fondo de aportaciones para la infraestructura social 2026
- C. Continuando con el municipio y localidad del proyecto.
- D. En el espacio de información se establecerá como fondo el color blanco, por su neutralidad se agregara el nombre de la obra.
- E. Terminando con el monto FAIS Ejercido, Numero de personas beneficiadas y Fecha de conclusion de la obra.

Tamaño estandar (90 x 60 cm)

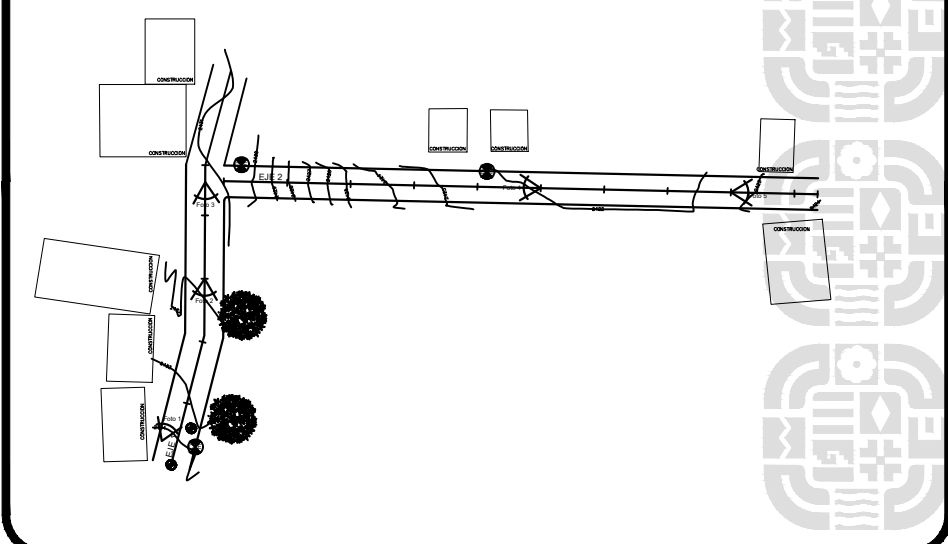
Medida versatil, el cual permite que el nombre del proyecto y los montos sean legibles a una distancia entre 3 a 5 metros. Este tamaño se adapta a muros de escuelas, centros de salud o fachadas de edificios municipales.



DETALLE SOLDADURA S/ESC



MICRO LOCALIZACIÓN:

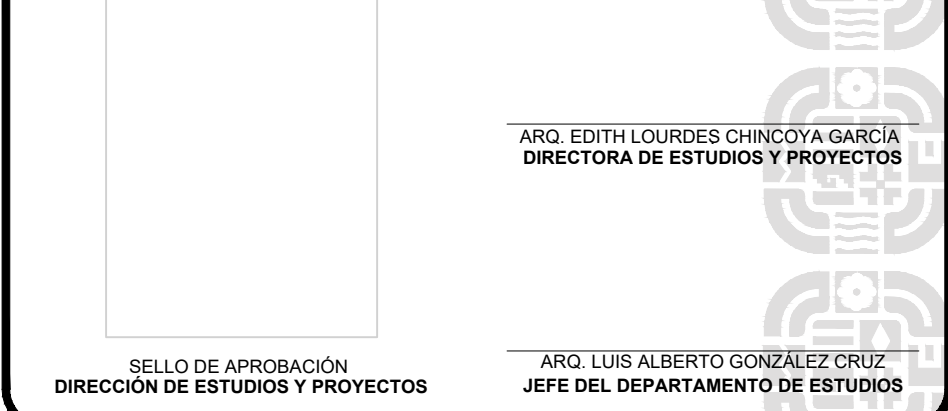


SIMBOLOGIA:



ING. SALOMÓN JARA CRUZ  
GOBERNADOR CONSTITUCIONAL DEL ESTADO DE OAXACA  
ARQ. SILDIA MECOTT GÓMEZ  
SECRETARIA DE INFRAESTRUCTURAS Y COMUNICACIONES  
ING. LUIS EDUARDO VELASCO LUNA  
SUB SECRETARIO DE OBRAS PUBLICAS

DIRECCIÓN DE ESTUDIOS Y PROYECTOS

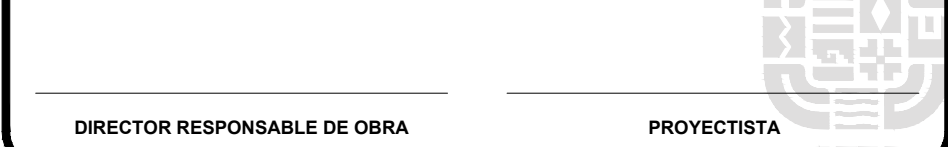


NOMBRE DE LA OBRA:

CONSTRUCCIÓN DE PAVIMENTO A BASE DE CONCRETO HIDRÁULICO EN VARIAS CALLES, EN LA LOCALIDAD MIGUEL HIDALGO, MUNICIPIO DE SANTO TOMAS OCOTEPEC

MUNICIPIO: 532 SANTO TOMAS OCOTEPEC LOCALIDAD: 0009 MIGUEL HIDALGO UBICACIÓN: 16 TLAXIACO DISTRITO: 04 MIXTECA REGION:

DATOS DE TECNICO RESPONSABLE:



TIPO DE PLANO: PLANO ARQUITECTONICO MAMPARA 90X60 CM

EJERCICIO FISCAL: 2026 ESCALA: EL QUE SE INDICA ACOTACIÓN: METROS CLAVE DE PLANO: AA-MAM-01 No. PLANO: 01 de 01